
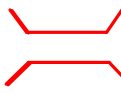


LEGENDA:

 Nr działki

 Konserwacja rowu

 Konserwacja przepustu z piętrzeniem

 Odmulenie

416

pp

Przepust z piętrzeniem
śr. 60cm, L=6,0m

f
0.92

Rów L=100m



SKALA Biuro Projektów i Nadzorów
mgr inż. Daniel Sadowski

TEMAT:

„Utrzymanie urządzeń melioracyjnych
w Nadleśnictwie Szprotawa w latach 2023-2025”

INWESTOR:

PGL LASY PAŃSTWOWE NADLEŚNICTWO SZPROTAWA
UL. HENRYKOWSKA 1A, 67-300 SZPROTAWA

NAZWA RYSUNKU:

PLAN SYTUACYJNY - LEŚNICTWO WITKÓW

opracował
mgr inż. DANIEL SADOWSKI

PODPIS

NR RYSUNKU

SKALA

DATA

SCHEMAT

CZEREWIEC
2023R

21



Nadleśnictwo Szprotawa
Stan na 27-06-2023

Skala 1:750


○ Graniczniki

 Leśnictwa

 Oddziały

 Wydzielenia

Legenda:

 Działki
ewidencyjne

 Nadleśnictwa

 Cieki

 Rowy

 Inne